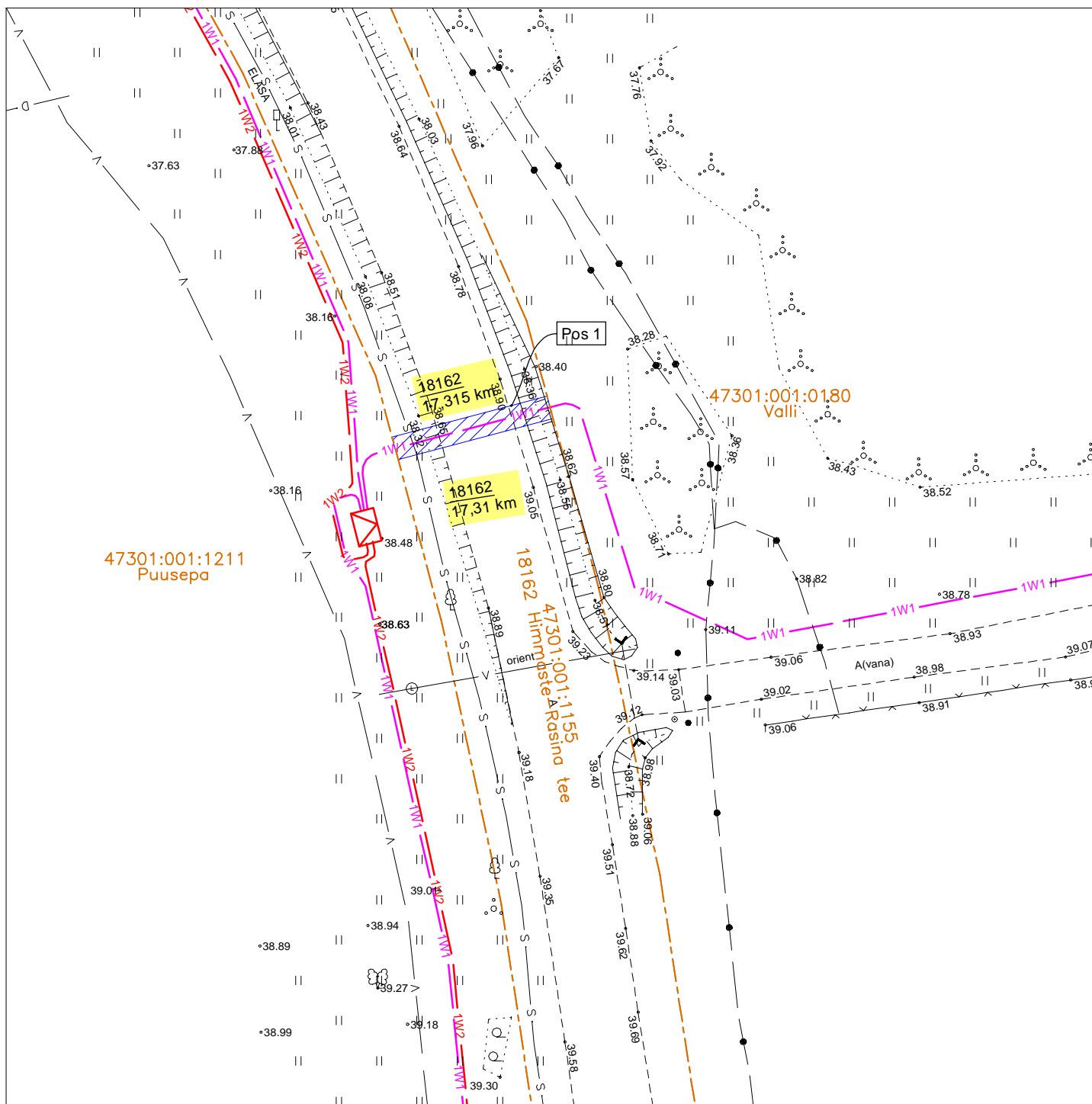


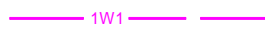




Isikliku kasutusõiguse seadmise plaan

IKÕ seadmise ala Pos nr (plaanil)	Kinnistu registriosa nr	Katastriüksuse tunnus, nimi ja sihtotstarve	Asukoht riigitee (nr ja nimi) suhtes (lõigu algus ja lõpp km)	IKÕ seadmise ala pindala ruutmeetrites m ²
Pos 1	12111550	47301:001:1155 18162 Himmaste-Rasina tee transpordimaa	18162 Himmaste-Rasina tee; ristumine 17,315 km	28



-  IKÕ seadmise ala
-  Katastriüksuste piirid
-  Projekteeritud 0,4 kV maakaabel
-  Projekteeritud 10 kV maakaabel
-  Projekteeritud 10/0,4 kV alajaam

M 1:500

Projekti nr: IP6065
 Projekteerija: A. Mee
 Tel. 511 9005